



HOTARAREA nr. 5 din 20.01.2026

privind aprobarea Registrului Local al spatiilor verzi din Comuna Cuca, județul Argeș

Analizând temeiurile juridice, respectiv:

a) art.15 alin.(2), art.120 alin.(1)și art. 121 alin.(1)și alin. (2) din Constituția României, republicată ;

b) art.3 și art.4 din Carta europeană a autonomiei locale,adoptată la Strasbourg la 15 octombrie 1985, ratificată prin Legea nr. 199/1997 ;

c) art.7 alin.(2) din Codul civil al României,adoptat prin Legea nr. 287/2009,republicat,cu modificările și completările ulterioare ;

d) Legea nr. 24 din 15 ianuarie 2007, privind reglementarea și administrarea spațiilor verzi din intravilanul localităților și a OUG nr.114/2007 pentru modificarea și completarea Ordonanței de urgență a Guvernului nr. 195/2005 privind protecția mediului ;

e) Ordinului nr. 1466/2010 pentru modificarea Ordinului ministrului dezvoltării, lucrărilor publice și locuințelor nr.1549/2008 privind aprobarea Normelor tehnice pentru elaborarea Registrului local al spațiilor verzi.;

f) art.129 alin.1 și alin. 2 lit.b coroborat cu alin.4 lit.d, din Ordonanța de urgență a Guvernului nr.57/2019 privind Codul administrativ, cu modificările și completările ulterioare ;

g) art. 5 din Hotărârea Guvernului nr. 1137 din 16.11.2023 privind aprobarea Normelor metodologice pentru derularea programului multianual privind finanțarea elaborării și /sau actualizării planurilor urbanistice generale ale localităților și a regulamentelor locale de urbanism;

Luând act de:

a) referatul nr.152/15.01.2026 de aprobare al primarului comunei Cuca, în calitatea sa de inițiator ;

b) raportul nr.153/15.01.2026 al compartimentului de resort din cadrul aparatului de specialitate al primarului comunei Cuca;

d) avizul Comisiilor de specialitate ale Consiliului Local;

e) art.2,alin.(2),art.41,alin.(5),art.50,alin.(4),art.58,art.59,art.61,art.62,și art.70 din Legea nr. 24/2000 privind normele de tehnică legislativă pentru elaborarea actelor normative, republicată, cu modificările și completările ulterioare;

f) art.7 alin.13 din Legea nr. 52/2003 privind transparența decizională în administrația publică, cu modificările și completările ulterioare;

În temeiul prevederilor art. 139 alin. (1) coroborat cu art. 196 alin. (1) lit. a) din Ordonanța de urgență a Guvernului nr. 57/2019 privind Codul administrativ, cu modificările și completările ulterioare,

H O T Ă R Ă R E:

Art. 1. Se aprobă Registrul Local al spațiilor verzi din Comuna Cuca, conform anexei 1, parte integrantă din prezenta hotărâre.

Art.2. Anexa nr.1 face parte integrantă la prezenta hotărâre.

Art.3. Primarul comunei Cuca împreună cu compartimentul de specialitate vor duce la îndeplinire prevederile prezentei hotărâri.

Art.4. -Prezenta hotărâre va fi afișată pentru aducere la cunoștința publică și va fi înaintată Instituției Prefectului, Județul Argeș.

**Presedinte de sedinta,
Băcănoiu Florin**

**Secretar general,
Păunoiu Elena Daniela**

Prezenta hotărâre a fost adoptată cu respectarea prevederilor art. 139 din OUG 57/2019 (r¹)

Nr. total al consilierilor	= 11	Voturi	- pentru = 11
Nr. total al consilierilor prezenți	= 11		- contra = 0
Nr. total al consilierilor absenți	= 0		- abțineri = 0

REGISTRUL LOCAL AL SPAȚIILOR VERZI
DIN COMUNA CUCA,
JUDEȚUL ARGHEȘ

Beneficiar: PRIMĂRIA COMUNEI CUCA

Executant: S.C. URBAN GEOCAD S.R.L.



~ 2025 ~

CUPRINS

I.	MEMORIU TEHNIC	3
I.1.	DATE GENERALE	3
I.2.	ACTIVITATI	4
II.	RAPORT PRIVITOR LA STRUCTURA SPATIILOR VERZI	6
III.	TERENURILE PROPRIETATE PUBLICA, DEGRADATE, DIN INTRAVILANUL LOCALITATII, POSIBIL SA FIE REABILITATE SI REAMENAJATE CA SPATII VERZI	8
IV.	RAPORT PRIVITOR LA VEGETATIA ARBORESCENTA SI ARBUSTIVA.....	9
	ANEXA 1 - PLANUL GENERAL (PLANSE).....	11
	ANEXA 2 – FISELE SPATIILOR VERZI.....	22

I. MEMORIU TEHNIC

I.1. DATE GENERALE

Conform Ordinului 1466/2010, autoritățile administrației publice locale au obligația să țină evidența spațiilor verzi din intravilanul localităților, prin constituirea registrelor locale ale spațiilor verzi pe care trebuie să le actualizeze ori de câte ori intervin modificări.

Evidența spațiilor verzi are drept scop organizarea folosirii rationale a acestora, a regenerării și protecției lor eficiente, cu exercitarea controlului sistematic al schimbărilor calitative și cantitative, precum și asigurarea informațiilor despre spațiile verzi.

Registrul local al spațiilor verzi este o documentație care se întocmește pentru evidența spațiilor verzi situate în intravilanul localităților, constituită ca un sistem informațional de tip GIS și cuprinde inventarierea terenurilor ocupate de spații verzi, evidențierea tipului de proprietate și a modului de administrare, precum și descrierea caracteristicilor cantitative și calitative ale vegetației de pe aceste terenuri.

Registrul spațiilor verzi este realizat în conformitate cu normativele emise și aflate în vigoare, atât sub formă scrisă cât și sub formă electronică, interactivă, care conferă posibilitatea actualizării periodice a situației și evoluției caracteristicilor spațiilor verzi și a copacilor.

Obiectivul de bază al registrului spațiilor verzi este acela de a crea o bază de date geospațială a spațiilor verzi și a copacilor, dezvoltarea unor posibilități de analiză pentru identificarea terenurilor cu destinație spațiu verde, a zonelor deficitare în vederea stabilirii necesarului de lucrări de amenajare, identificarea zonelor degradate, corelarea informației referitoare la spațiile verzi cu proiectele de dezvoltare rurală, evidența activităților de plantare, tăiere/toaletare și a lucrărilor specifice gestionării fondului verde al localității.

Spațiile verzi din intravilanul comunei Cuca (formată din satele Cuca - reședința, Bălțata, Bărbălani, Cârcești, Cotu, Crivățu, Lăunele de Sus, Măcăi, Mănești, Sinești, Stănicei, Teodorești, Valea Cucii și Vonigeasa) se încadrează în următoarele categorii:

- spații verzi publice cu folosință specializată;
- spații verzi cu acces public nelimitat.

I2. ACTIVITATI

In vederea constituirii Registrului local al spatiilor verzi s-au parcurs urmatoarele etape:

- 1) Inventarierea și transpunerea pe planuri, în format digital (GIS), a terenurilor definite ca spații verzi;
- 2) Constituirea unui sistem informațional specific, cuprinzând date și informații specifice privind speciile de arbori, cu determinarea indicilor calitativi și cantitativi;
- 3) Elaborarea unei harti digitale de tip GIS care cuprinde: terenurile definite ca spatii verzi, distributia arborilor, terenurile degradate care ar putea fi transformate in spatii verzi (daca este cazul);
- 4) Intocmirea documentatiei Registrului (rapoarte statistice, planse, fisele spatiilor verzi).

Pentru determinarea suprafetelor spatiilor verzi, precum si pentru pozitionarea arborilor au fost realizate masuratori topografice utilizand echipamente specifice (GPS RTK, statie totala), in sistem national de proiectie Stereo 1970.

In vederea transpunerii in format GIS a datelor culese a fost creata o baza de date cu doua campuri aferente spatiilor verzi, respectiv arborilor, fiecare camp avand cate un set specific de atribute, astfel:

➤ **“Copaci”:**

- ID – numarul unic de identificare al arborilor;
- SPECIE – camp necesar introducerii speciei arborilor;
- DIAMETRU – camp necesar introducerii diametrului arborilor;
- INALTIME – camp necesar introducerii inaltimei arborilor;
- VITALITATE – camp necesar introducerii indicilor de calitate ai arborilor;
- VARSTA – camp necesar introducerii varstei arborilor;
- INTRETINERE – camp necesar introducerii indicilor de intretinere ai arborilor;
- RISC – camp necesar introducerii indicilor de risc ai arborilor;
- X – camp necesar introducerii coordonatei X in sistem Stereo1970;
- Y – camp necesar introducerii coordonatei Y in sistem Stereo1970;
- AMPLASAMENT – camp necesar introducerii amplasamentului.

➤ **“Spatii Verzi”:**

- ID – numarul unic de identificare al parcelei definita ca spatiu verde;
- SUPRAFATA – camp necesar introducerii suprafetei spatiului verde;
- AMPLASAMENT – camp necesar introducerii amplasamentului;
- TIP SV – camp necesar introducerii tipului de folosinta a spatiului verde;
- INDICE CALITATE – camp necesar introducerii indicilor de calitate ai spatiului verde;
- REGIM_JURIDIC – camp necesar introducerii regimului juridic al spatiului verde.

Pentru introducerea indicilor calitativi / vitalitate sunt analizate urmatoarele categorii :

- FB (Foarte buna);
- B (Buna);
- M (Moderata/Acceptabila);
- D (Degradata/Necorespunzatoare).

Pentru introducerea varstei sunt folosite urmatoarele categorii :

- T (Tanar);
- M (Matur);
- B (Batan).

Pentru introducerea indicilor de intretinere sunt analizate urmatoarele categorii:

- I (Intretinut);
- NI (Neintretinut).

Pentru introducerea indicilor de risc sunt analizate urmatoarele categorii:

- “-“ (fara risc);
- “uscare” (cu risc de uscare);
- “inclinare” (cu risc de inclinare).

Planurile/hărțile obținute în urma activitatilor mai sus menționate cuprind următoarele informații:

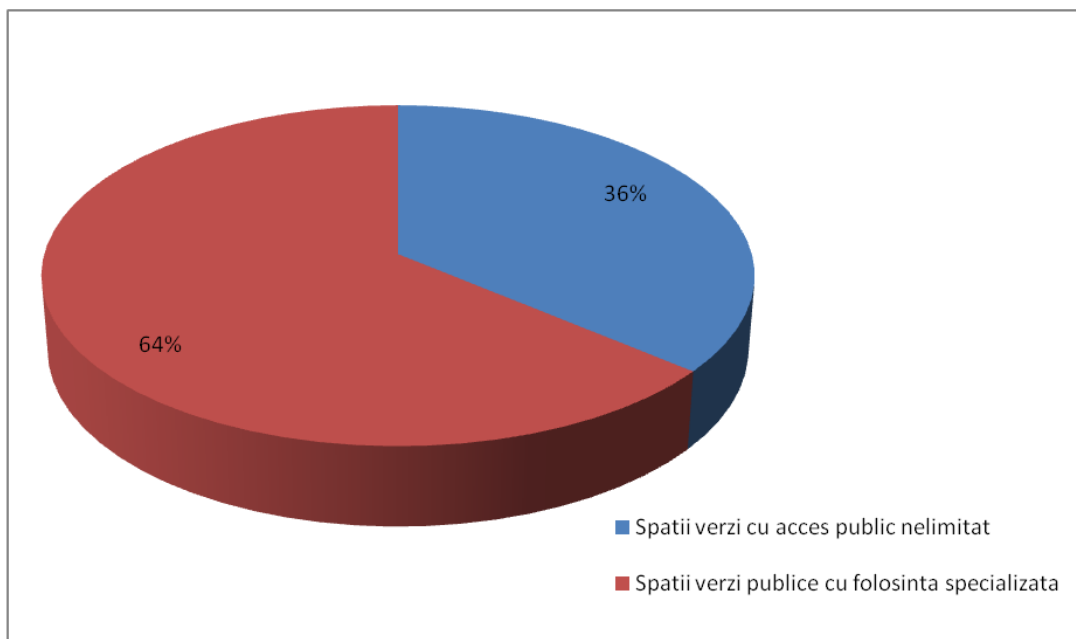
- ortofotoplan;
- distribuția spațiilor verzi;
- distribuția arborilor.

Planul general prezentat sub forma planselor este întocmit la scări convenționale, în funcție de zonă.

II. RAPORT PRIVITOR LA STRUCTURA SPATIILOR VERZI

A. CENTRALIZATOR SPATII VERZI

Nr. crt.	Denumire spatiu verde	Suprafata [mp]
1.	Spatii verzi cu acces public nelimitat	8250.39
1.1.	Targ comunal	4685.85
1.2.	Pasune	3564.44
2.	Spatii verzi publice cu folosinta specializata	14597.41
2.1.	Scoli, institutii publice	9472.22
2.2.	Cimitir	5125.19
TOTAL SUPRAFATA		22847.80



Populatie [locuitori]	1837
Spatiu verde [mp/locuitor]	12.43

B. SPATII VERZI PUBLICE CU ACCES PUBLIC NELIMITAT

Art. 6, alin.1, lit. a), din Ordin 1466/2010

Id	Suprafata	Amplasament
9	4685.95	Targ Comunal Cuca
18	3564.44	Pasune Teodoresti

C. SPATII VERZI PUBLICE CU FOLOSINTA SPECIALIZATA

Art. 6, alin.1, lit. b), din Ordin 1466/2010

Id	Suprafata	Amplasament
1	257.15	Primaria Cuca
2	63.66	Primaria Cuca
3	61.73	Primaria Cuca
4	168.34	Biblioteca Cuca
5	2051.00	Scoala Gimnaziala Mircea Ghitulescu
6	12.27	Scoala Gimnaziala Mircea Ghitulescu
7	352.31	Dispensar Cuca
8	335.55	Dispensar Cuca
10	1110.17	Scoala Primara Macai
11	65.73	Scoala Primara Macai
12	2442.42	Scoala Primara Carcesti
13	157.29	Scoala Primara Carcesti
14	1486.50	Scoala Primara Carcesti
15	5125.19	Cimitir Carcesti
16	344.02	Scoala Primara Launele de Sus
17	564.08	Scoala Primara Launele de Sus

III. TERENURILE PROPRIETATE PUBLICA, DEGRADATE, DIN INTRAVILANUL LOCALITATII, POSIBIL SA FIE REABILITATE SI REAMENAJATE CA SPATII VERZI

Art. 5, lit. b), din Ordin 1466/2010

Nu este cazul.

IV. RAPORT PRIVITOR LA VEGETATIA ARBORESCENTA SI ARBUSTIVA

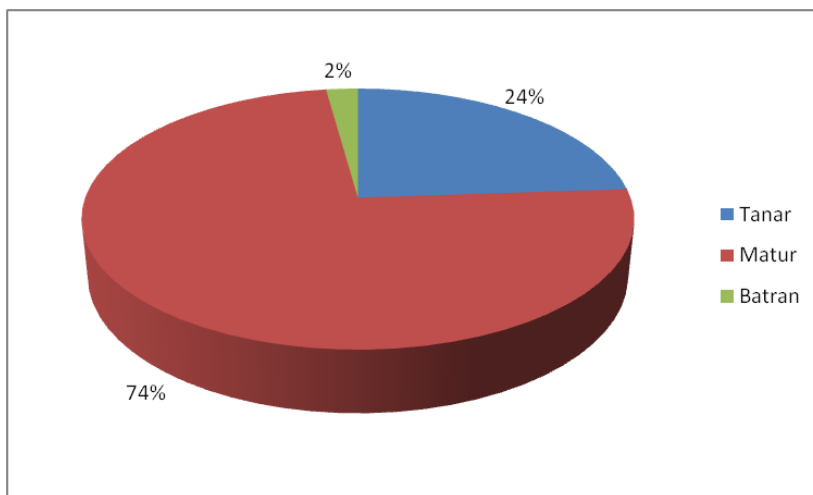
In cadrul etapei de elaborare a Registrului Spatiilor Verzi au fost inventariati 46 arbori, iar caracteristicile acestora sunt detaliate tabelul urmator:

Id	Specie	Diametru [cm]	Inaltime [m]	Varsta	Vitalitate	Intretinere	Risc	X	Y	Amplasament
1	cires	25	6	M	B	I	-	460771.43	387449.80	Scoala Primara Macai
2	molid	30	13	M	B	I	-	460779.95	387439.14	Scoala Primara Macai
3	molid	25	12	M	B	I	-	460783.65	387434.01	Scoala Primara Macai
4	molid	30	13	M	B	I	-	460783.18	387429.31	Scoala Primara Macai
5	par	35	8	M	B	I	-	460796.76	387416.93	Scoala Primara Macai
6	mar	15	4	M	B	I	-	460772.63	387422.22	Scoala Primara Macai
7	prun	20	3	M	M	I	uscare	460776.10	387409.59	Scoala Primara Macai
8	prun	20	4	M	M	I	-	460784.30	387400.21	Scoala Primara Macai
9	prun	20	4	M	B	I	inclinare	460788.88	387394.42	Scoala Primara Macai
10	prun	20	3	M	B	I	-	460792.62	387390.92	Scoala Primara Macai
11	prun	15	3	M	B	I	-	460795.23	387388.25	Scoala Primara Macai
12	cires	30	7	M	B	I	-	460799.13	387383.28	Scoala Primara Macai
13	mar	20	3	M	M	I	-	460805.42	387378.61	Scoala Primara Macai
14	nuc	20	7	M	B	NI	-	460814.38	387371.16	Scoala Primara Macai
15	prun	20	4	M	M	I	uscare	460812.35	387377.97	Scoala Primara Macai
16	mar	20	4	M	B	I	-	460809.47	387384.15	Scoala Primara Macai
17	cires	15	5	M	B	I	-	460805.84	387381.81	Scoala Primara Macai
18	cires	20	5	M	M	I	-	460804.18	387385.23	Scoala Primara Macai
19	nuc	10	5	T	B	I	-	461541.92	385025.23	Scoala Gimnaziala Mircea Ghitulescu
20	corcodus	20	4	M	B	I	-	461546.41	385092.33	Scoala Gimnaziala Mircea Ghitulescu
21	mar	15	4	M	M	I	-	461538.85	385083.76	Scoala Gimnaziala Mircea Ghitulescu

Id	Specie	Diametru [cm]	Inaltime [m]	Varsta	Vitalitate	Intretinere	Risc	X	Y	Amplasament
22	molid	15	10	M	B	I	-	461538.77	385081.66	Scoala Gimnaziala Mircea Ghitulescu
23	molid	10	4	T	B	I	-	461540.16	385080.39	Scoala Gimnaziala Mircea Ghitulescu
24	stejar	25	11	M	B	I	-	459315.93	380611.06	Scoala Primara Launele de Sus
25	prun	8	3	T	M	I	-	459312.43	380604.82	Scoala Primara Launele de Sus
26	mar	10	3	T	M	I	-	459307.80	380587.11	Scoala Primara Launele de Sus
27	mar	15	3	M	B	I	-	459305.11	380587.63	Scoala Primara Launele de Sus
28	prun	10	3	T	M	I	-	459304.01	380571.46	Scoala Primara Launele de Sus
29	dud	30	9	M	B	I	-	459297.98	380574.61	Scoala Primara Launele de Sus
30	prun	10	4	T	M	I	-	463565.09	385294.15	Scoala Primara Carcesti
31	cires	15	5	M	B	I	-	463561.68	385295.17	Scoala Primara Carcesti
32	cires	15	6	M	B	I	-	463558.66	385295.75	Scoala Primara Carcesti
33	cires	10	5	T	B	I	-	463555.82	385296.53	Scoala Primara Carcesti
34	cires	5	2	T	B	I	-	463552.41	385296.15	Scoala Primara Carcesti
35	cires	35	7	M	M	I	-	463551.03	385293.16	Scoala Primara Carcesti
36	cires	10	4	T	B	I	-	463553.29	385288.52	Scoala Primara Carcesti
37	molid	8	5	T	B	I	-	463562.07	385286.93	Scoala Primara Carcesti
38	cires	30	6	M	M	I	-	463547.58	385285.05	Scoala Primara Carcesti
39	molid	15	5	M	B	I	-	463556.97	385272.13	Scoala Primara Carcesti
40	molid	15	8	M	B	I	-	463546.56	385265.43	Scoala Primara Carcesti
41	cires	10	5	T	B	I	-	463544.07	385266.06	Scoala Primara Carcesti
42	tuia	25	8	M	B	I	-	463546.23	385256.24	Scoala Primara Carcesti
43	nuc	60	12	B	B	NI	-	463568.57	385246.65	Scoala Primara Carcesti
44	nuc	15	5	M	B	I	-	461663.35	385262.47	Primaria Cuca
45	brad	20	8	M	B	I	-	461664.10	385248.17	Primaria Cuca
46	brad	20	9	M	B	I	-	461659.52	385243.80	Primaria Cuca

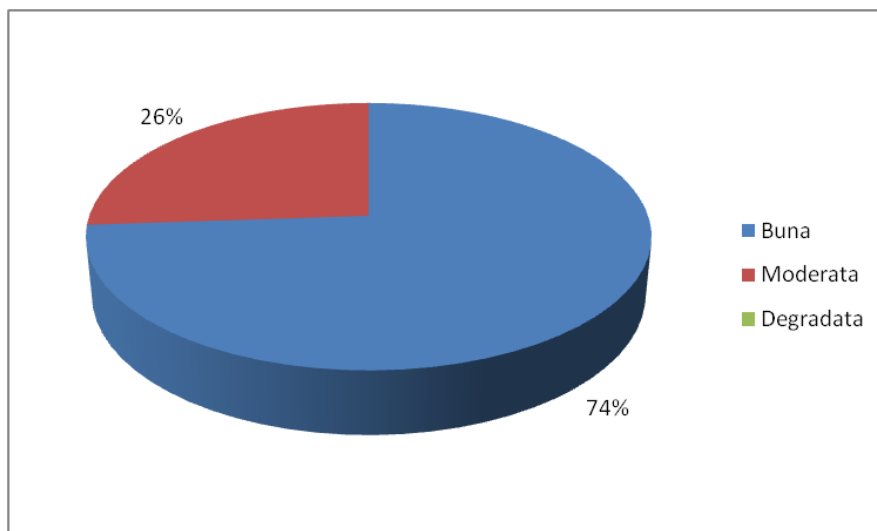
A. Repartitia arborilor si arbustilor pe grupe de varsta:

Nr. crt.	Grupa varsta	Nr. arbori	Procent [%]
1	Tanar	11	24
2	Matur	34	74
3	Batran	1	2



B. Repartitia arborilor si arbustilor dupa starea de viabilitate:

Nr. crt.	Stare de viabilitate	Nr. arbori	Procent [%]
1	Buna	34	74
2	Moderata	12	26
3	Degradata	0	0



ANEXA 1 - PLANUL GENERAL PREZENTAT SUB FORMA PLANSELOR

Descriere	Număr planșă
Primaria Cuca	1
Biblioteca Cuca	2
Scoala Gimnaziala Mircea Ghitulescu Cuca	3
Dispensar Cuca	4
Targ Comunal Cuca	5
Scoala Primara Macai	6
Scoala Primara Carcesti	7
Cimitir Carcesti	8
Scoala Primara Launele de Sus	9
Pasune Teodoresti	10

REGISTRUL LOCAL AL SPAȚIILOR VERZI DIN COMUNA CUCA, JUDEȚUL ARGHEȘ



PLANȘA 1

REGISTRUL LOCAL AL SPAȚIILOR VERZI DIN COMUNA CUCA, JUDEȚUL ARGHEȘ



REGISTRUL LOCAL AL SPAȚIILOR VERZI DIN COMUNA CUCA, JUDEȚUL ARGES



REGISTRUL LOCAL AL SPAȚIILOR VERZI DIN COMUNA CUCA, JUDEȚUL ARGHEȘ



REGISTRUL LOCAL AL SPAȚIILOR VERZI DIN COMUNA CUCA, JUDEȚUL ARGHEȘ



REGISTRUL LOCAL AL SPAȚIILOR VERZI DIN COMUNA CUCA, JUDEȚUL ARGHEȘ



REGISTRUL LOCAL AL SPAȚIILOR VERZI DIN COMUNA CUCA, JUDEȚUL ARGHEȘ



REGISTRUL LOCAL AL SPAȚIILOR VERZI DIN COMUNA CUCA, JUDEȚUL ARGHEȘ



REGISTRUL LOCAL AL SPAȚIILOR VERZI DIN COMUNA CUCA, JUDEȚUL ARGHEȘ



REGISTRUL LOCAL AL SPAȚIILOR VERZI DIN COMUNA CUCA, JUDEȚUL ARGHEȘ



ANEXA 2 – FISELE SPATIILOR VERZI

Descriere	Număr fișă
Primaria Cuca	1
Biblioteca Cuca	2
Dispensar Cuca	3
Scoala Gimnaziala Mircea Ghitulescu Cuca	4
Targ Comunal Cuca	5
Scoala Primara Macai	6
Scoala Primara Carcesti	7
Cimitir Carcesti	8
Scoala Primara Launele de Sus	9
Pasune Teodoresti	10

FIȘA NR. 1 – PRIMARIA CUCA

1. SCHIȚA AMPLASAMENTULUI TERENULUI SPAȚIU VERDE:



2. ADRESA:

3. DATE DESPRE TERENUL SPAȚIU VERDE:

Proprietar/ Detinator spatiu verde	Tip proprietate	Mod de administrare	Categoria de folosinta	Reglementare urbanistica	Suprafata masurata - Teren exclusiv [mp]	Suprafata masurata - Teren indiviziune [mp]	Total teren spatiu verde [mp]	Observatii
Localitatea: Cuca	domeniul public	administrare	Spatiu verde cu folosinta specializata	-	382.54	0	382.54	-

4. DATE PRIVIND CONSTRUCTIILE EXISTENTE PE TERENUL SPATIULUI VERDE: -

5. ECHIPAREA EDILITARA A TERENULUI:

A C t E G T

6. DATE PRIVIND VEGETATIA EXISTENTA PE TERENUL SPATIULUI VERDE:

- Descriere vegetatie: ierboasa, lemnoasa

- Calificarea:


degradat		bine ingrijit	X
insuficient ingrijit		foarte bine ingrijit	
suficient ingrijit		excelent ingrijit	

- Arbori existenti: 3 arbori

Nr. crt.	ID	Specie	Diametru [cm]	Inaltime [m]	Varsta	Vitalitate	Intretinere	Risc	X	Y
1	44	nuc	15	5	M	B	I	-	461663.4	385262.5
2	45	brad	20	8	M	B	I	-	461664.1	385248.2
3	46	brad	20	9	M	B	I	-	461659.5	385243.8

FIȘA NR. 2 – BIBLIOTECA CUCA

1. SCHIȚA AMPLASAMENTULUI TERENULUI SPAȚIU VERDE:



2. ADRESA:

3. DATE DESPRE TERENUL SPAȚIU VERDE:

Proprietar/ Detinator spatiu verde	Tip proprietate	Mod de administrare	Categoria de folosinta	Reglementare urbanistica	Suprafata masurata - Teren exclusiv [mp]	Suprafata masurata - Teren indiviziune [mp]	Total teren spatiu verde [mp]	Observatii
Localitatea: Cuca	domeniul public	administrare	Spatiu verde cu folosinta specializata	-	168.34	0	168.34	-

4. DATE PRIVIND CONSTRUCTIILE EXISTENTE PE TERENUL SPATIULUI VERDE: -

5. ECHIPAREA EDILITARA A TERENULUI:

A C t E G T

6. DATE PRIVIND VEGETATIA EXISTENTA PE TERENUL SPATIULUI VERDE:


- Descriere vegetatie: ierboasa
- Calificarea:

degradat		bine ingrijit	X
insuficient ingrijit		foarte bine ingrijit	
suficient ingrijit		excelent ingrijit	

- Arbori existenti: -

FIȘA NR. 3 – DISPENSAR CUCA

1. SCHIȚA AMPLASAMENTULUI TERENULUI SPAȚIU VERDE:



2. ADRESA:

3. DATE DESPRE TERENUL SPAȚIU VERDE:

Proprietar/ Detinator spatiu verde	Tip proprietate	Mod de administrare	Categoria de folosinta	Reglementare urbanistica	Suprafata masurata - Teren exclusiv [mp]	Suprafata masurata - Teren indiviziune [mp]	Total teren spatiu verde [mp]	Observatii
Localitatea: Cuca	domeniul public	administrare	Spatiu verde cu folosinta specializata	-	687.86	0	687.86	-

4. DATE PRIVIND CONSTRUCTIILE EXISTENTE PE TERENUL SPATIULUI VERDE: -

5. ECHIPAREA EDILITARA A TERENULUI:

A C t E G T

6. DATE PRIVIND VEGETATIA EXISTENTA PE TERENUL SPATIULUI VERDE:


- Descriere vegetatie: ierboasa
- Calificarea:

degradat		bine ingrijit	X
insuficient ingrijit		foarte bine ingrijit	
suficient ingrijit		excelent ingrijit	

- Arbori existenti: -

FIȘA NR. 4 – SCOALA GIMNAZIALA MIRCEA GHITULESCU CUCA

1. SCHIȚA AMPLASAMENTULUI TERENULUI SPAȚIU VERDE:



2. ADRESA:

3. DATE DESPRE TERENUL SPAȚIU VERDE:

Proprietar/ Detinator spatiu verde	Tip proprietate	Mod de administrare	Categoria de folosinta	Reglementare urbanistica	Suprafata masurata - Teren exclusiv [mp]	Suprafata masurata - Teren indiviziune [mp]	Total teren spatiu verde [mp]	Observatii
Localitatea: Cuca	domeniul public	administrare	Spatiu verde cu folosinta specializata	-	2063.27	0	2063.27	-

4. DATE PRIVIND CONSTRUCTIILE EXISTENTE PE TERENUL SPATIULUI VERDE: -

5. ECHIPAREA EDILITARA A TERENULUI:

A C t E G T

6. DATE PRIVIND VEGETATIA EXISTENTA PE TERENUL SPATIULUI VERDE:

- Descriere vegetatie: ierboasa, lemnoasa

- Calificarea:


degradat		bine ingrijit	X
insuficient ingrijit		foarte bine ingrijit	
suficient ingrijit		excelent ingrijit	

- Arbori existenti: 5 arbori

Nr. crt.	ID	Specie	Diametru [cm]	Inaltime [m]	Varsta	Vitalitate	Intretinere	Risc	X	Y
1	19	nuc	10	5	T	B	I	-	461541.9	385025.2
2	20	corcodus	20	4	M	B	I	-	461546.4	385092.3
3	21	mar	15	4	M	M	I	-	461538.9	385083.8
4	22	molid	15	10	M	B	I	-	461538.8	385081.7
5	23	molid	10	4	T	B	I	-	461540.2	385080.4

FIȘA NR. 5 – TARG COMUNAL CUCA

1. SCHIȚA AMPLASAMENTULUI TERENULUI SPAȚIU VERDE:



2. ADRESA:

3. DATE DESPRE TERENUL SPAȚIU VERDE:

Proprietar/ Detinator spatiu verde	Tip proprietate	Mod de administrare	Categoria de folosinta	Reglementare urbanistica	Suprafata masurata - Teren exclusiv [mp]	Suprafata masurata - Teren indiviziune [mp]	Total teren spatiu verde [mp]	Observatii
Localitatea: Cuca	domeniul public	administrare	Spatiu verde cu acces public nelimitat	-	4685.95	0	4685.95	-

4. DATE PRIVIND CONSTRUCTIILE EXISTENTE PE TERENUL SPATIULUI VERDE: -

5. ECHIPAREA EDILITARA A TERENULUI:

A C t E G T

6. DATE PRIVIND VEGETATIA EXISTENTA PE TERENUL SPATIULUI VERDE:

- Descriere vegetatie: ierboasa
- Calificarea:

degradat		bine ingrijit	
insuficient ingrijit		foarte bine ingrijit	
suficient ingrijit	X	excelent ingrijit	

- Arbori existenti: -

FIȘA NR. 6 – SCOALA PRIMARA MACAI

1. SCHIȚA AMPLASAMENTULUI TERENULUI SPAȚIU VERDE:



2. ADRESA:

3. DATE DESPRE TERENUL SPAȚIU VERDE:

Proprietar/ Detinator spatiu verde	Tip proprietate	Mod de administrare	Categoria de folosinta	Reglementare urbanistica	Suprafata masurata - Teren exclusiv [mp]	Suprafata masurata - Teren indiviziune [mp]	Total teren spatiu verde [mp]	Observatii
Localitatea: Cuca	domeniul public	administrare	Spatiu verde cu folosinta specializata	-	1175.90	0	1175.90	-

4. DATE PRIVIND CONSTRUCTIILE EXISTENTE PE TERENUL SPATIULUI VERDE: -

5. ECHIPAREA EDILITARA A TERENULUI:

A C t E G T

6. DATE PRIVIND VEGETATIA EXISTENTA PE TERENUL SPATIULUI VERDE:

- Descriere vegetatie: ierboasa, lemnoasa

- Calificarea:

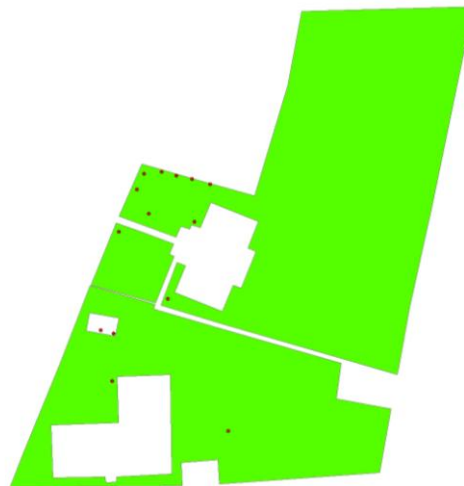
degradat		bine ingrijit	X
insuficient ingrijit		foarte bine ingrijit	
suficient ingrijit		excelent ingrijit	

- Arbori existenti: 18 arbori

Nr. crt.	ID	Specie	Diametru [cm]	Inaltime [m]	Varsta	Vitalitate	Intretinere	Risc	X	Y
1	1	cires	25	6	M	B	I	-	460771.4	387449.8
2	2	molid	30	13	M	B	I	-	460780.0	387439.1
3	3	molid	25	12	M	B	I	-	460783.7	387434.0
4	4	molid	30	13	M	B	I	-	460783.2	387429.3
5	5	par	35	8	M	B	I	-	460796.8	387416.9
6	6	mar	15	4	M	B	I	-	460772.6	387422.2
7	7	prun	20	3	M	M	I	uscare	460776.1	387409.6
8	8	prun	20	4	M	M	I	-	460784.3	387400.2
9	9	prun	20	4	M	B	I	inclinare	460788.9	387394.4
10	10	prun	20	3	M	B	I	-	460792.6	387390.9
11	11	prun	15	3	M	B	I	-	460795.2	387388.3
12	12	cires	30	7	M	B	I	-	460799.1	387383.3
13	13	mar	20	3	M	M	I	-	460805.4	387378.6
14	14	nuc	20	7	M	B	NI	-	460814.4	387371.2
15	15	prun	20	4	M	M	I	uscare	460812.4	387378.0
16	16	mar	20	4	M	B	I	-	460809.5	387384.2
17	17	cires	15	5	M	B	I	-	460805.8	387381.8
18	18	cires	20	5	M	M	I	-	460804.2	387385.2

FIȘA NR. 7 – SCOALA PRIMARA CARCESTI

1. SCHIȚA AMPLASAMENTULUI TERENULUI SPAȚIU VERDE:



2. ADRESA:

3. DATE DESPRE TERENUL SPAȚIU VERDE:

Proprietar/ Detinator spatiu verde	Tip proprietate	Mod de administrare	Categoria de folosinta	Reglementare urbanistica	Suprafata masurata - Teren exclusiv [mp]	Suprafata masurata - Teren indiviziune [mp]	Total teren spatiu verde [mp]	Observatii
Localitatea: Cuca	domeniul public	administrare	Spatiu verde cu folosinta specializata	-	4086.21	0	4086.21	-

4. DATE PRIVIND CONSTRUCTIILE EXISTENTE PE TERENUL SPATIULUI VERDE: -

5. ECHIPAREA EDILITARA A TERENULUI:

A C t E G T

6. DATE PRIVIND VEGETATIA EXISTENTA PE TERENUL SPATIULUI VERDE:

- Descriere vegetatie: ierboasa, lemnoasa

- Calificarea:


degradat		bine ingrijit	X
insuficient ingrijit		foarte bine ingrijit	
suficient ingrijit		excelent ingrijit	

- Arbori existenti: 14 arbori

Nr. crt.	ID	Specie	Diametru [cm]	Inaltime [m]	Varsta	Vitalitate	Intretinere	Risc	X	Y
1	30	prun	10	4	T	M	I	-	463565.1	385294.2
2	31	cires	15	5	M	B	I	-	463561.7	385295.2
3	32	cires	15	6	M	B	I	-	463558.7	385295.8
4	33	cires	10	5	T	B	I	-	463555.8	385296.5
5	34	cires	5	2	T	B	I	-	463552.4	385296.2
6	35	cires	35	7	M	M	I	-	463551.0	385293.2
7	36	cires	10	4	T	B	I	-	463553.3	385288.5
8	37	molid	8	5	T	B	I	-	463562.1	385286.9
9	38	cires	30	6	M	M	I	-	463547.6	385285.1
10	39	molid	15	5	M	B	I	-	463557.0	385272.1
11	40	molid	15	8	M	B	I	-	463546.6	385265.4
12	41	cires	10	5	T	B	I	-	463544.1	385266.1
13	42	tuia	25	8	M	B	I	-	463546.2	385256.2
14	43	nuc	60	12	B	B	NI	-	463568.6	385246.7

FIȘA NR. 8 – CIMITIR CARCESTI

1. SCHIȚA AMPLASAMENTULUI TERENULUI SPAȚIU VERDE:



2. ADRESA:

3. DATE DESPRE TERENUL SPAȚIU VERDE:

Proprietar/ Detinator spatiu verde	Tip proprietate	Mod de administrare	Categoria de folosinta	Reglementare urbanistica	Suprafata masurata - Teren exclusiv [mp]	Suprafata masurata - Teren indiviziune [mp]	Total teren spatiu verde [mp]	Observatii
Localitatea: Cuca	domeniul public	administrare	Spatiu verde cu folosinta specializata	-	5125.19	0	5125.19	-

4. DATE PRIVIND CONSTRUCTIILE EXISTENTE PE TERENUL SPATIULUI VERDE: -

5. ECHIPAREA EDILITARA A TERENULUI:

A C t E G T

6. DATE PRIVIND VEGETATIA EXISTENTA PE TERENUL SPATIULUI VERDE:

- Descriere vegetatie: ierboasa


- Calificarea:

degradat		bine ingrijit	
insuficient ingrijit		foarte bine ingrijit	
suficient ingrijit	X	excelent ingrijit	

- Arbori existenti: -

FIȘA NR. 9 – SCOALA PRIMARA LAUNELE DE SUS

1. SCHIȚA AMPLASAMENTULUI TERENULUI SPAȚIU VERDE:



2. ADRESA:

3. DATE DESPRE TERENUL SPAȚIU VERDE:

Proprietar/ Detinator spatiu verde	Tip proprietate	Mod de administrare	Categoria de folosinta	Reglementare urbanistica	Suprafata masurata - Teren exclusiv [mp]	Suprafata masurata - Teren indiviziune [mp]	Total teren spatiu verde [mp]	Observatii
Localitatea: Cuca	domeniul public	administrare	Spatiu verde cu folosinta specializata	-	908.10	0	908.10	-

4. DATE PRIVIND CONSTRUCTIILE EXISTENTE PE TERENUL SPATIULUI VERDE: -

5. ECHIPAREA EDILITARA A TERENULUI:

A C t E G T

6. DATE PRIVIND VEGETATIA EXISTENTA PE TERENUL SPATIULUI VERDE:

- Descriere vegetatie: ierboasa, lemnoasa

- Calificarea:

degradat		bine ingrijit	X
insuficient ingrijit		foarte bine ingrijit	
suficient ingrijit		excelent ingrijit	

- Arbori existenti: 6 arbori

Nr. crt.	ID	Specie	Diametru [cm]	Inaltime [m]	Varsta	Vitalitate	Intretinere	Risc	X	Y
1	24	stejar	25	11	M	B	I	-	459315.9	380611.1
2	25	prun	8	3	T	M	I	-	459312.4	380604.8
3	26	mar	10	3	T	M	I	-	459307.8	380587.1
4	27	mar	15	3	M	B	I	-	459305.1	380587.6
5	28	prun	10	3	T	M	I	-	459304.0	380571.5
6	29	dud	30	9	M	B	I	-	459298.0	380574.6

FIȘA NR. 10 – PASUNE TEODORESTI

1. SCHIȚA AMPLASAMENTULUI TERENULUI SPAȚIU VERDE:



2. ADRESA:

3. DATE DESPRE TERENUL SPAȚIU VERDE:

Proprietar/ Detinator spatiu verde	Tip proprietate	Mod de administrare	Categoria de folosinta	Reglementare urbanistica	Suprafata masurata - Teren exclusiv [mp]	Suprafata masurata - Teren indiviziune [mp]	Total teren spatiu verde [mp]	Observatii
Localitatea: Cuca	domeniul public	administrare	Spatiu verde cu acces public nelimitat	-	3564.44	0	3564.44	-

4. DATE PRIVIND CONSTRUCTIILE EXISTENTE PE TERENUL SPATIULUI VERDE: -

5. ECHIPAREA EDILITARA A TERENULUI:

A C t E G T

6. DATE PRIVIND VEGETATIA EXISTENTA PE TERENUL SPATIULUI VERDE:

- Descriere vegetatie: ierboasa
- Calificarea:

degradat		bine ingrijit	
insuficient ingrijit		foarte bine ingrijit	
suficient ingrijit	X	excelent ingrijit	

- Arbori existenti: -